
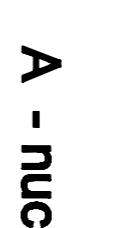


























**PUTTP**  
Ambiti Territoriali Estesi

scala	1:2.000
data	19/05/2010
avv.	Roberto Viti
Tab. n°	<b>4 - A</b>

**LEGENDA**

-  A - nucleo antico
-  A1 - zona di valore ambientale
-  A2 - zona di interesse ambientale
-  B1 - zona completamente edilizio residenziale
-  B2 - zona completamento edilizio residenziale
-  B3 - zona completamento edilizio residenziale
-  C1 - zona residenziale di espansione
-  C2 - zona residenziale di espansione
-  zona per Edilizia Economica e Popolare
-  D - zona artigianale e industriale
-  E - zona agricola
-  F1 - attrezzature per l'istruzione
-  F2 - attrezzature civili interesse comune
-  F3 - attrezzature religiose interesse comune
-  F4 - verde attrezzato
-  F5 - verde sportivo
-  P - parcheggi pubblici
-  F7 - parco interesse ambientale
-  comparti intervento
-  area rispetto orientale
-  area di rispetto della rete viaria

**LEGENDA**

-  "Terzoni costruiti"
-  A.T. Esteso: valore eccezionale "A"
-  A.T. Esteso: valore rilevante "B"
-  A.T. Esteso: valore distinguibile "C"
-  A.T. Esteso: valore relativo "D"

